

# САЯНЫ - 1971

ПЕРМСКИЙ ОБЛАСТНОЙ СОВЕТ ПО ТУРИЗМУ

## Справка

о совершенном путешествии

Выдана туристу Адамову Анатолию Арсангалеевичу  
(фамилия, имя, отчество)

Время проведения путешествия	Р а й о н	Вид туризма	Категория сложности (прописью)	Руководство или участие
с 29.8.72 по 27.9.72	Восточные Саяны	пеший	четвертая	участие

В. Гутара - пер. Игдский - р. Казыр - р. А. Казыр - тик Заодланский - пер. хр. Зубгатый - тик Гривалас  
маршрут подробно, с указанием пройденных перевалов, рек и т. д.  
шороф - р. А. Казыр - р. Пр. Казыр - пер. Агильский - оз. Агильское - Додисский гольц - В. Гутара

Пройденное расстояние			Продолжительность путешествия 23 дней в т. ч. с преодолением естественных препятствий	Особые отметки МКК
способ передвиж.	всего км	в т. ч. с преодолением естественных препятствий		
пешком	303	160	10 дней.	

Отметки о сдаче и местонахождении отчета

в городском клубе "Компас"

Председатель МКК  
наименование организации  
1967 г.



1967-2447

Руководитель: Мансуров Юрий Михайлович  
Участники: Авдюков Евгений Яковлевич  
Адамов Анатолий Арсангалеевич  
Ермаков Владимир  
Леонтьев Владимир Аркадьевич  
Скородумов Сергей Александрович

28.8. Туза "Москва - Хасдарбек",  
 Вечер "Камни", отправление  
 в 12.0. Плещкарь, но по пути  
 не было, мороз ночью, сверд-  
 ловск не замечены, свел  
 декоративной кутини в Трени  
 ми Шам. Точнее расцели  
 7.12.1941. Дилек - Вирин.

29.8. Сегодня день шахтера  
 в 5.21 дождиком в 1.1. Новосид,  
 отсюда по 37 км Крайний пункт  
 Шереметевский пункт.

30.8. Паружжамин, лагеря друзей.  
 Отправление в 3.5 часа в 11.4 км  
 37 км Врени - 5 км от Маша  
 Самшета на в Гудару отсюда  
 не было. Ночевали с группой  
 в Новосид. на берегу Туза.

31.8. Промежуточные повести, отсюда  
 трех дней на более дошли  
 в В. Гударе. Летели на АН-2  
 ровно час. Крыло как свет  
 одна девушка. Отметились  
 на карте, купили хлеба,  
 в 5.10 выехали, дошли до  
 Шды - ~ 8 км Прометамин

Начало походного дневника

Img851.jpg

(31). Вечер не поспе  
 в 8 часов.  
 Снег 2х ребристый  
 1 сек. Выходим в 9.00  
 на р. Бирюсой.  
 1.9. Выходим в 9.10, спали  
 отлично. За 2 час дошли  
 до опадения ридена в Гударе  
 оставили рюкзак и поехали  
 по левому берегу Гудари  
 на водонапор. Земноватый  
 отсюда два, шестейшая вода  
 отведенной стены, дощечкино-  
 вой запах - дурман, "во шку  
 я по камню", "Белье" от  
 водонапор ~ 15-20 м, амфибиотки  
 шуротки.  
 Ходили 5,5 часов - самый  
 короткий путь - камби-  
 нациям троп по правому  
 и лев берегу. Вперед шли  
 4 час, напар 1,5.  
 В риденах прошли ~ 3 км  
 и встали в 6.30. Сегодня  
 едим 4 ред и Сергей  
 еще провешивать

img852.jpg

Термакан оди  
 Кудамкарский р-н  
 с. Тешнигорят  
 Ермеевой Анастасии  
 Николаевне  
 маршрут замечен,  
 все в порядке  
 Вова

Ночь в дощатом турнике в Тешни  
 Шлипас по камням дошли  
 Ходят, тогда тот ушел машин  
 Почему же он не спит?  
 Така как сейчас не придет  
 Хотя его и есть и шкура идет  
 Папюкас у нас с уша сажен  
 Слово он в полах ушел  
 Папюкас давал уже вырвали  
 Где-то не хватало всего  
 По судьбам с дикими риденами  
 Капа пещера до  
 А потом как шумит папюка  
 Снял в палатке в мороз топочка  
 Шел все время до утра  
 у потухшего костра  
 А кожа вертелась он ~~дико~~  
 Запах от него как от коз  
 и какалообразные там в лесу  
 Папа забурчал как в суп  
 Папюкас в походах сидит  
 Обилие шмелек лотария  
 и запели сны: в походе  
 Орлы даже ходят в наши дни

## Турция

Облаков на небесах тучами  
Мы по небу шатаем чужие  
Синим и желтым узором  
И переливающимся цветом  
Ужаснулись о нашей судьбе  
От улыбки, скамеек и кривых  
Губчатых от нас диванов  
И обаятельных и красивых  
На прогулке мы их не прощаем  
Назавсегда, похвалит урядив  
Как легко оторвать и бросить  
Но дабы не так не урядив.

Столби пою, уберечь тебя  
Прощаешь пера, наступая  
Получил язык на язык редет  
Прощаешь кестром гоголем  
Мы или по дороге по бего-рем  
Прощаешь горной, мажешь  
И заборя отнюдь кешам ебукая-  
Прощаешь урядивые дали  
Там к перу гору, мажешь  
И отнюдь  
Мы кресты похорон ебукаем  
За бек, сей обреч легит в перекос,  
Мы тогда в семье на вершине,

## Дома галки.

1. Дамой, дамой турки  
Бради - абакарише  
Судавте как об этом научил  
Обилие, ехали на мшистые  
Мы столько разидишес  
От них не стало мочи  
И нет об них мысли
2. Не галкиам - тилекам  
Но на големкии тилекам  
В судьбу в галкии не попал  
Туркиам галкии гоголю  
Вилеки брав на вилеки  
И неки тилекии не погал  
Чуды ли прогал
3. А если нуб не тача  
Ви прииди на дачу  
Бателки с прогалкии тилекам  
Всю нуб по свету галкии  
Костри кривам галкии  
И галкии галкии галкии  
Том галкии галкии
4. У галкии - тилекии  
Тилекии к галкии

- и выкатили все из души  
У нашего соседа  
Димитров Кефед  
Красавицу галкии  
У-пог нуб убили.
5. Как нуб на воскресеньи  
Там не об них спаси  
Они как ошамкии галкии  
Сквади там их за ули  
Они бже галкии,  
Спусти на них соблау -  
Они се ехед.
6. А то кривам галкии  
И как галкии кривам  
Не стало в галкии ни мши  
Не стало ни галкии,  
Все тилеки, ни ехидки  
Соседана все галкии  
Туркии галкии.
7. И на не за канаси  
Куда же галкии галкии  
Давно пера с галкии галкии  
Давно пера на мши  
И тод их галкии  
И бателкии и в галкии  
И в доде галкии галкии



img085.jpg




img096.jpg



Саяны авг 1971 пиво в Нижнеудинске 037.jpg



img403.jpg



img024.jpg



img030.jpg



img029.jpg




img026.jpg




img050.jpg



img086.jpg



img042.jpg



img048.jpg






img067.jpg



Саяны сент 1971 разведка 032.jpg




img052.jpg



img095.jpg



img062.jpg



img021.jpg Чертов мост на пр. притоке Казыра



Саяны сент 1971 белка или бурундук с шишкой 028.jpg



img060.jpg



img049.jpg



img025.jpg




img037.jpg



Саяны 1971 Скородумов Сергей Александрович 101.jpg



img090.jpg Иденский перевал с озером и памятником Федосееву Г.А.



img 038.jpg



img\_033.jpg



img408.jpg



img028.jpg незарегистрированный участник похода по кличке «Саян»



img406.jpg






Саяны авг-сент 1971 обед 034.jpg



img402.jpg



img404.jpg



img055.jpg



img057.jpg



img053.jpg

Тур сооружен из палок, собранных на месте их гибели туристами в Ужовске.  
14/VIII 67

2 августа 1968 прошли на восхождение и положили по камню гр. туристов Феловен и Ужовска. 3-4. Илья тбу. и др.

Надо...  
группе туристов (6 чел.) Харьковской политехки и та же В.И. Ленин. тащили и тащились туре по камню.

img056.jpg Записка в туре из лыжных палок в устье ручья из долины с пиком Заоблачным



img038.jpg



197 \_ обед 018.jpg



img036.jpg



img059.jpg



img094.jpg



img445.jpg



img002.jpg



img019.jpg



img 033.jpg



img033.jpg



Саяны 1971 Мансуров ЮМ на пике Триангуляторов 042.jpg





img003.jpg




img089.jpg



img092.jpg



img446.jpg



img093.jpg



img070.jpg



img065.jpg



Саяны сент 1971 строим плот на р.Агул 052.jpg



Саяны сент 1971 достраиваем плот на оз.Агул 051.jpg



Саяны сент 1971 привал в конце похода 026.jpg



Саяны сент 1971 избашка-склад аэродром в Гутаре Авдюков Е\_Я+Леонтьев В\_А 054.jpg


# Слайды



ge88.jpg



e10.jpg




К водопадам на р. Иден ge79.jpg





Водопад на р. Иден ge30.jpg



Водопад на р. Иден e83.jpg




Водопад на р. Иден e11.jpg



Чертов мост на пр. притоке Казыра e9.jpg



На Чертовом мосту на пр. притоке Казыра ge65.jpg



К пику Заоблачный ge76.jpg



На пике Заоблачный Адамов без очков - лежат в воде прижатые к камню под бревнами переправы через лев. приток Казыра ge69.jpg



Вид с пика Заоблачный e12.jpg



ge78.jpg